
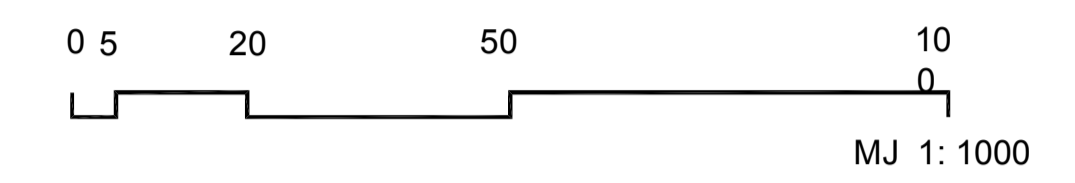


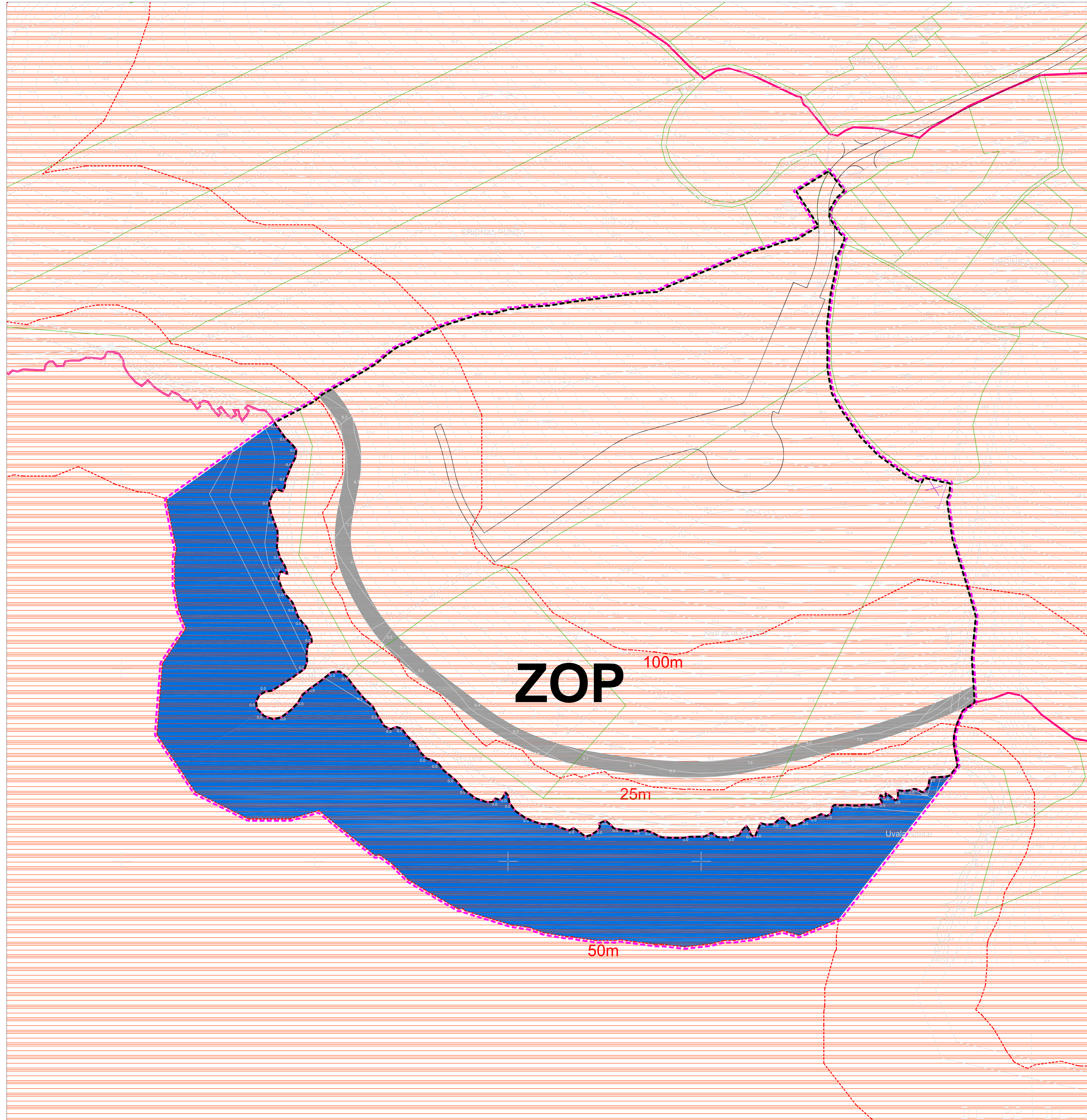
URBANISTIČKI PLAN UREĐENJA
DIJELA UGOSTITELJSKO-TURISTIČKE ZONE
'DABI-VIDASI'



UVJETI KORIŠTENJA, UREĐENJA
I ZAŠTITE POVRŠINA

4.

- GRANICA OBUHVATA PLANA
- GRADEVINSKO PODRUČJE DIJELA UGOSTITELJSKO-TURISTIČKE ZONE DABI-VIDASI
- PODRUČJE ZAŠTIĆENOG OBNALNOG PODRUČJA - ZOP -a
- SLOBODNI JAVNI PRISTUP OBALI I DUŽ OBALE
- ZOP** ZAŠTIĆENI OBNALNI POJAS



Županija:	LIČKO-SENJSKA		
Grad:	NOVALJA		
Naziv prostornog plana:	URBANISTIČKI PLAN UREĐENJA DIJELA UGOSTITELJSKO-TURISTIČKE ZONE DABI-VIDASI		
Broj radnog naloga:	10146	Dokumentacijski broj:	1360
Naziv kartografskog prikaza:	UVJETI KORIŠTENJA, UREĐENJA I ZAŠTITE PROSTORA		
Broj kartografskog prikaza:	4.	Mjerilo kartografskog prikaza:	1:1000
Odluka o izradi UPU-a dijela ugostiteljsko turističke zone Dabi-Vidasi: "Županijski glasnik" Ličko-senjske županije br. 2/12 od 7. veljače 2012.		Pečat tijela odgovornog za provođenje javne rasprave:	Odgovorna osoba za provođenje javne rasprave:
Javna rasprava (datum objave): "Županijski glasnik" Ličko-senjske županije br. 8/12 od 31. svibnja 2012.		Gordana Vuković, dipl.ing.arh.	
Odluka Gradskog vijeća o donošenju plana (službeno glasilo): "Županijski glasnik" Ličko-senjske županije br. 21/12 od 27. prosinca 2012.			
Javni uvid održan: od 11. lipnja 2012. do 10. srpnja 2012.			
Suglasnost na plan prema članku 97. Zakona o prostornom uređenju i gradnji (Narodne novine br. 76/07, 38/09, 55/11, 90/11 i 50/12)			
Broj suglasnosti: Klasa: 350-02/12-13/28 Ur. broj: 531-05-1-1-12-02 Datum: 19. studenoga 2012.			
Pravna osoba/tijelo koje je izradilo plan: URBANISTIČKI INSTITUT HRVATSKE d.o.o. Frane Petrića 4, 10000 Zagreb, tel. 01/4804300, fax. 01/4812708			
Pečat pravne osobe/tijela koje je izradilo plan:	Odgovorna osoba: mr.sc. Ninoslav Dusper, dipl.ing.arh.	Odgovorni voditelj izrade plana: mr.sc. Ninoslav Dusper, dipl.ing.arh.	Stručni tim u izradi plana: 1. mr.sc. Ninoslav Dusper, dipl.ing.arh. 2. Grگو Beljo, dipl.ing.arh. 3. Katarina Labar, dipl.ing.ured.kraj. 4. Dean Vučić, ing.geod. 5. Srdan Črnjčić, dipl.ing.arh. 6. mr.sc. Nikola Terzija, dipl.ing.el. 7. Nikola Rapaić, dipl.ing.el.
Pečat Gradskog vijeća:	Istovjetnost ovog prostornog plana s izvornikom ovjerava:	Predsjednik Gradskog vijeća:	Pečat nadležnog tijela:
	ime, prezime i potpis	ime, prezime i potpis	